



REPÚBLICA DE COLOMBIA  
DEPARTAMENTO DEL VALLE DEL CAUCA  
MUNICIPIO DE JAMUNDI  
SECRETARIA DE PLANEACION



¿Cuántos y cuáles son los parques de Jamundí? ¿Con cuentas zonas verdes cuenta el municipio y de qué clase?

Según lo establecido en el Plan Básico de Ordenamiento Territorial (Acuerdo 002 de 2.002):

**ARTÍCULO 159:** Teniendo en cuenta la diversidad de formas y tamaños existente entre los espacios públicos efectivos de Jamundí, se ha propuesto una clasificación a partir de categorías genéricas en términos de utilización potencial y nivel de cobertura. Las categorías de espacio público efectivo propuestas son

- **Parques Equipados**

Se entiende aquí por parque equipado, aquel ámbito que tiene la capacidad de comportar equipamientos de cierto tamaño como escenarios deportivos, coliseo, estadio, cancha de fútbol, relacionados entre sí y relacionados con la ciudad a través del espacio público.

No.	Nombre actual espacio público	Área M <sup>2</sup>
6	Polideportivo	15.781
17	Canchas Municipales	39.441
27	Villa Olímpica	51.000

- **Parques Urbanos**

Con un tamaño generalmente mayor a una hectárea, presenta vocación de ser un espacio público cuyo tratamiento ha de ser primordialmente verde, con independencia de la posibilidad que ofrezca de ser atravesado o no por flujos peatonales y/o vehiculares.

No.	Nombre actual espacio público	Área M <sup>2</sup>
1	Urbanización la Pradera	16.918
28	Zona verde Alfaguara	8.823
32	Zona verde Zanjón Rosario	21.962
37	Zona verde Portal de Jamundí	15.766
46	Rosario Sachamate	30.000



REPÚBLICA DE COLOMBIA  
DEPARTAMENTO DEL VALLE DEL CAUCA  
MUNICIPIO DE JAMUNDI  
SECRETARIA DE PLANEACION



- **Plazas Jardín**

Generalmente con un tamaño menor a la hectárea, cuentan con vocación de comportar un espacio con carácter cívico, en el cual la comunidad se sienta representada, además de contener también espacios verdes para recreación activa y/o pasiva.

No.	Nombre actual espacio público	Área M <sup>2</sup>
3	Urbanización la Pradera	3.000
5	Urbanización Municipal	2.400
8	Parque Centenario	6.031
11	Parque Bello Horizonte	2.471
7	Cementerio	8.400
19	Parque Central	3.840
22	Parque Infantil Belalcázar	7.070
25	Zona verde Urbanización Villa Estela (son 2 = 348 + 432)	780
50	Z. verde y Cancha fútbol Colegio Central	11.300

- **Jardines Urbanos**

Espacio de formato relativamente pequeño, cuya vocación se encuentra en recibir tratamiento primordialmente verde, sin asumir compromiso frente a la conexión entre tejidos urbanos.

No.	Nombre actual espacio público	Área M <sup>2</sup>
15	Ciudad Sur	2.319
34	Zona verde portal del Jordán	6.518
52	Zona verde Zanjón Rosario Barrio Sachamate	3.300

- **Jardines de Viario**

Ámbitos comprometidos con elementos importantes de la infraestructura vial. Su tratamiento habría de ser consecuente con esta condición, que muchas veces le limita a tener carácter contemplativo.



REPÚBLICA DE COLOMBIA  
DEPARTAMENTO DEL VALLE DEL CAUCA  
MUNICIPIO DE JAMUNDÍ  
SECRETARIA DE PLANEACION



<b>No.</b>	<b>Nombre actual espacio público</b>	<b>Área M<sup>2</sup></b>
24	Zona verde Escuela Villegas	252
26	Zona verde Arrocera	3.000
30	Zona verde La 14	12.000
31	Zona verde Alfaguara	13.167
48	Zona verde Hospital	800

- **Jardín de Barrio**

Espacios de pequeño formato cuya principal vocación es la atender una población ubicada en sus inmediaciones.

<b>No.</b>	<b>Nombre actual espacio público</b>	<b>Área M<sup>2</sup></b>
2	Urbanización Covicedros	652
4	Urbanización Municipal	882
9	Urbanización Municipal	1.187
10	Plazoleta Bomberos	683
12	Ciudad Sur	2.574
13	Ciudad Sur	668
14	Ciudad Sur	1.293
16	Urbanización Municipal	1.170
18	Estación Ferrocarril	1.619
20	Antiguo Matadero	1.624
21	Parque Barrio La Aurora	1.835
23	Parque Barrio Popular	329
29	Zona verde Alfaguara	1.534
33	Zona verde Portal del Jordán	4.217
35	Zona verde barrio Las Acacias	2.932
36	Zona verde Portal del Jordán	750
38	Zona verde Urbanización El Socorro	1.846
39	Calle 7	378

**Teléfono:** (57)+2 51616166/5190969 Ext. 1022 - **Correo electrónico:** planeacion@jamundi.gov.co

**Dirección:** Calle 10 Cra. 10 Esquina



REPÚBLICA DE COLOMBIA  
DEPARTAMENTO DEL VALLE DEL CAUCA  
MUNICIPIO DE JAMUNDÍ  
SECRETARÍA DE PLANEACIÓN



40	Urbanización La Pradera	828
41	Parque del Amor	236
42	Parque de Los Giraldo	4.931
43	Caseta Barrio Popular	40
44	Carrera 7, Calle 9, Barrio Camacho	100
45	Zona verde Estación Gasolina	670
47	Triángulo portal del Jordán, Cra 1A	200
49	Zona verde Barrio Alférez 1ª Etapa	750
51	Parque Central Jordán	1.232
53	Zona verde Triángulo La Pradera	175
54	Zona verde Lineal La Pradera	3.550
55	Zona verde Covicedros	850
56	Triángulo Ferrocarril - Talleres	1.700
57	Avenida Circunvalación, Calle 10	289

2. ¿Cuántos barrios y corregimientos tiene el municipio? ¿Cuáles son los barrios más importantes, tradicionales y de estratos altos?

### . 3. DIVISIÓN Y ORGANIZACIÓN POLÍTICO ADMINISTRATIVA

#### Corregimientos y Veredas:

CORREGIMIENTO	VEREDAS
1. AMPUDIA	El Descanso, Río Claro, La Garganta, La mina, La Pradera y Miravalle.
2. BOCAS DEL PALO	Colindres, La Isla y Santa Bárbara.
3. CHAGRES	
4. GUACHINTE	La Ferreira y Varejonal.
5. LA LIBERIA	Berlín, El Cabuyo, El crucero, El Recreo, Guadualito, La Balastrea, La Bertha, La Cabaña, La Cima, La Ferreira, La Guinea, La Piñita y Pitalito.
6. LA VENTURA	
7. PASO DE LA BOLSA	Puente Palo y Sánchez.
8. PEÓN	El Chontaduro.
9. POTRERITO	Gato de Monte, Loma de Piedra, Potrerillo, Pueblo Nuevo, Río Claro y Tres Esquinas.

Teléfono: (57)+2 51616166/5190969 Ext. 1022 - Correo electrónico: planeacion@jamundi.gov.co

Dirección: Calle 10 Cra. 10 Esquina



REPÚBLICA DE COLOMBIA  
DEPARTAMENTO DEL VALLE DEL CAUCA  
MUNICIPIO DE JAMUNDÍ  
SECRETARIA DE PLANEACION



<b>10. PUENTE VÉLEZ</b>	Alto Vélez, Peñas Negras y Rancho Alegre.
<b>11. QUINAMAYÓ</b>	Cascaja, El Algodonal, El Avispal, Guarino, Playa Amarilla, Playa larga y Tabaquito.
<b>12. ROBLES</b>	El Progreso, La Portada y Tinajas.
<b>13. SAN ANTONIO</b>	Bellavista, Cascarillal, El Bosque, El cedro, El Diamante, El Oso, Huevo Oscuro, La Cristalina, La Despensa, La Ortíz, La Profunda, La Olga, Los Cristales, Mata de Guadua, Mira Valle, Patio Bonito, Río Claro Y San Miguel.
<b>14. SAN ISIDRO</b>	El Guabal y El Triunfo.
<b>15. SAN VICENTE</b>	El Jordán, El Morro, La Estrella, La Irlanda, La Isla, La Primavera, San Pablo, Faldiqueras y La Clavellina.
<b>16. TIMBA</b>	Naranjal, Plan de Morales, Pomarrosal, La Bertha y La Ferreira.
<b>17. VILLACOLOMBIA</b>	Chorrera Blanca, El Crucero, El Desacanso, El Siliencio, El Tabor, La Nueva Ventura, La Playa, Las brisas, La Selva, Las Pilas, Loma Larga y Santa Rosa.
<b>18. VILLA PAZ</b>	Cañitas, El Burrito, Mamangela, Mandiva y Remolino.
<b>19. LA MESETA</b>	Carrizal, El Destierro, Comuneros, El Alba, El Campito, El Palmar, El Pital, El Placer, La Borrascosa y Timbita.

<b>NÚMERO</b>	<b>BARRIOS</b>
1	ANGEL MARIA CAMACHO
2	ARBOLEDA
3	ALFEREZ REAL
4	ALAMEDA DE RIO CLARO (Bloques aptos)
5	ADRIANITA
6	ALBORADA
7	AURORA
8	ASTROMELIAS (COVICEDROS II)
9	AMIGOS 2000 (PARAISO DE SARDI)
10	ACACIAS
11	BELALCAZAR I Y II
12	BRISAS DEL ROSARIO
13	BELLO HORIZONTE
14	CEIBITA

**Teléfono:** (57)+2 51616166/5190969 Ext. 1022 - **Correo electrónico:** planeacion@jamundi.gov.co  
**Dirección:** Calle 10 Cra. 10 Esquina



REPÚBLICA DE COLOMBIA  
DEPARTAMENTO DEL VALLE DEL CAUCA  
MUNICIPIO DE JAMUNDI  
SECRETARIA DE PLANEACION



15	CENTENARIO
16	CANTABRIA DE COMFANDI
17	CIUDADELA DE LAS FLORES
18	CIRO VELASCO
19	CIUDAD DE DIOS- APTOS CIUDAD DE DIOS.
20	CIUDAD SUR
21	CIUDADELA TERRANOVA
22	COVICEDROS
23	CONDADO DEL SUR
24	DORADO
25	ESPERANZA
26	ESMERALDA
27	ESTACION
28	HOJARASCA
29	JARDIN
30	JARDIN II
31	JUAN DE AMPUDIA
32	JUAN PABLO II
33	JORGE ELIECER GAITAN
34	LIBERTADORES
35	LA ALBORADA
36	LA LUCHA
37	MANDARINOS
38	MAKUNAIMA
39	MARGARITAS
40	NARANJOS
41	OASIS DE TERRANOVA
42	OPORTO
43	PORTAL DEL JORDAN
44	PORTAL DE JAMUNDI
45	PANAMERICANO
46	PLAYITA (ASENTAMIENTO)
47	PILOTO
48	POPULAR
49	PORVENIR
50	TULIPANES - CIUDADELA BONANZA
51	MARGARITAS - CIUDADELA BONANZA

**Teléfono:** (57)+2 51616166/5190969 Ext. 1022 - **Correo electrónico:** planeacion@jamundi.gov.co

**Dirección:** Calle 10 Cra. 10 Esquina



REPÚBLICA DE COLOMBIA  
DEPARTAMENTO DEL VALLE DEL CAUCA  
MUNICIPIO DE JAMUNDI  
SECRETARIA DE PLANEACION



52	GIRASOLES - CIUDADELA BONANZA
53	PRIMAVERA - CIUDADELA BONANZA
54	PRIMERO DE MAYO
55	PARQUES DE CASTILLA
56	PRADERA
57	PORTAL DEL SAMAN
58	PALOSANTO
59	PALMAS
60	QUINTAS DE BOLIVAR
61	ROSARIO
62	RINCON DE ZARAGOZA
63	RINCON DE LAS GARZAS
64	RIBERAS DEL ROSARIO
65	RODEO
66	SIGLO XXI
67	SAN DIEGO (ASENTAMIENTO)
68	SACHAMATE (URB. MUNICIPAL)
69	SOLAR DE LAS GARZAS
70	SIMON BOLIVAR
71	SANTA ANA
72	SOCORRO
73	SIMON BOLIVAR
74	VILLA ESTELA
75	VILLA MAITE
76	VILLA PAULINA
77	VILLA EMMA (ASENTAMIENTO)
78	VILLA PIME
79	VILLA FLOR
80	VILLA DEL SOL
81	VILLA ELVIRA
82	VILLA MONICA
83	VILLAS DE RIO CLARO
84	VILLA TATIANA
85	LLANO GRANDE
86	VILLAS DE ALEJANDRÌA
87	HACIENDA TIO TOM
88	CIUDADELA DEL VIENTO

**Teléfono:** (57)+2 51616166/5190969 Ext. 1022 - **Correo electrónico:** planeacion@jamundi.gov.co

**Dirección:** Calle 10 Cra. 10 Esquina



REPÚBLICA DE COLOMBIA  
DEPARTAMENTO DEL VALLE DEL CAUCA  
MUNICIPIO DE JAMUNDI  
SECRETARIA DE PLANEACION



89	LOMA DE LAS FLORES
90	PATIO BONITO
	<b>CONJUNTOS CERRADOS</b>
1	SOLARES DE SACHAMATE
2	COUNTRY PLAZA I Y II
3	SOL DEL CAMPO
4	SOL DE LA ARBOLEDA
5	SOL DE LA LLANURA
6	SOL DEL BOSQUE
7	SOL DE PRIMAVERA
8	SAN CAYETANO
9	TORRES DE JAMUNDI
10	TINAMÙ
11	VILLAS DE ALTAGRACIA
12	EL PINO
13	PRADOS DE ALFAGUARA
14	EL LAGUITO
15	ALEGRA
16	GUAYACANES DE VERDE ALFAGUARA
17	ALMENDROS DE VERDE ALFAGUARA
18	PALMERAS DE VERDE ALFAGUARA
19	GUADUALES DE VERDE ALFAGUARA
20	CASA CAMPO CONJUNTO RESIDENCIAL
21	TANGELOS DE VERDE ALFAGUARA
22	LAGOS DE VERDE ALFAGUARA
23	FARALLONES DE VERDE ALFAGUARA
24	ENTRELAGOS CONJUNTO RESIDENCIAL
25	VILLAS DE LAS MERCEDES
26	HONTANAR DE LAS MERCEDES
27	MANANTIAL DE LAS MERCEDES
28	FONTANAR DE LAS MERCEDES
29	SENDEROS DE LAS MERCEDES
30	RINCON DE LAS MERCEDES
31	LAS MERCEDES
32	GUADUALES DE LAS MERCEDES
33	VALLE DEL RIO

**Teléfono:** (57)+2 51616166/5190969 Ext. 1022 - **Correo electrónico:** planeacion@jamundi.gov.co

**Dirección:** Calle 10 Cra. 10 Esquina





REPÚBLICA DE COLOMBIA  
DEPARTAMENTO DEL VALLE DEL CAUCA  
MUNICIPIO DE JAMUNDI  
SECRETARIA DE PLANEACION



34	VALLE VERDE
35	BALCONES DE VERDE HORIZONTE
36	PORTALES DE VERDE HORIZONTE
37	PRADERAS DE VERDE HORIZONTE
38	SENDEROS DE VERDE HORIZONTE
39	RINCON DE LOS GUADUALES
40	EL CANEY
41	MANÀ
42	CIUDAD DE DIOS I Y II
43	BAMBÙ
44	CARBONERO
45	LA ARBOLEDA
46	BRISAS DE FARALLONES
47	KENTIA
48	KOA
49	MIRADOR DE FARALLONES
50	FORESTAL AQUA
51	RESERVA DE MIRAVALLE
52	ECOLOTES
53	ENTRERRIOS
54	AQUAPARK - ENTRERRIOS
55	LAGO OCEANO - ENTRERRIOS
56	OCEANO VERDE
57	VILLAS DEL PARQUE
58	SENDEROS DE LA MORADA
59	RESERVAS DE RIO CLARO
60	CLUB DE CAMPO LA MORADA
61	SOLARES DE LA MORADA
62	REMANSOS DE LA MORADA
63	PARAISO DE LA MORADA
64	SAMANES DE LA MORADA
65	SAN MARINO
66	ARBORE COUNTRY CLUB
67	GUADUALES DE POTRERITO
68	LOS NARANJOS
69	PRADERA (I-II-III-IV-IV)
70	LA HERRERIA (I-II-III-IV-IV)

**Teléfono:** (57)+2 51616166/5190969 Ext. 1022 - **Correo electrónico:** planeacion@jamundi.gov.co

**Dirección:** Calle 10 Cra. 10 Esquina



REPÚBLICA DE COLOMBIA  
DEPARTAMENTO DEL VALLE DEL CAUCA  
MUNICIPIO DE JAMUNDI  
SECRETARIA DE PLANEACION



71	CONDOMINIO CLUB LOS CEDROS
	CIUDAD CAMPESTRE EL CASTILLO (Bosques,paisajes,llanuras, palmares, cedros, robles,ceibas,portales,almendros,samanes,acacias, 72 azucenas,rosales,tulipanes,girasoles,violetas,camelias.
73	PRIVILEGIO
74	JARDINES DE POTRERITO
75	EL ENCANTO
76	COLINAS DE MIRAVALLE
77	HACIENDAS DE POTRERITO
78	SUN VILLAGE
	CIUDAD COUNTRY (Alondra, Milano, Tucan,Turpial, 79 Falco, Azor, Quetzal,Jilguero, Morito
80	MAJADA PARQUE CENTRAL
81	BELLATERRA- HACIENDA VALLEARRIBA
82	TAGUBEN
83	REMANSOS DEL VALLE
84	BALTICA
85	CONJUNTO CERRADO LOMA DE PIEDRA
86	EL NUEVO SOL
87	FORESTAL GARDEN
88	PARCELACION ENTREPINOS

- **LOS ESTRATOS MAS ALTOS SON LOS CONDOMINIOS. EL ESTRATO MAS ALTO EN EL MUNICIPIO DE JAMUNDI ES EL ESTRATO 5.**

3. ¿Cuál es el tamaño de Jamundí en general y del perímetro urbano en particular?

## **.2. POBLACIÓN POR DIVISIONES TERRITORIALES**

### **2.2.1. Distribución espacial y poblamiento**

El Municipio de Jamundí con un área de 577 Km<sup>2</sup>, esta ubicado al sur del Dpto. Del Valle del Cauca, a 12 Km. De la Ciudad de Santiago de Cali.

La zona Urbana y Suburbana (cabecera Municipal) del Municipio, están ubicadas al noreste del territorio en una área de 42 Km<sup>2</sup>. De los cuales 13 Km<sup>2</sup> son Urbanos, 29 Km<sup>2</sup> Suburbanos y el resto del territorio, 535 Km<sup>2</sup>. Pertenecen a la zona Rural.

**Teléfono:** (57)+2 51616166/5190969 Ext. 1022 - **Correo electrónico:** planeacion@jamundi.gov.co

**Dirección:** Calle 10 Cra. 10 Esquina



REPÚBLICA DE COLOMBIA  
DEPARTAMENTO DEL VALLE DEL CAUCA  
MUNICIPIO DE JAMUNDI  
SECRETARIA DE PLANEACION



### Superficie y densidad de población.

	POBLACION	SUP. AREA (Km2)	DENSIDAD Hab/Km <sup>2</sup>
Total	83573 <sup>1</sup>	577	144.8
Cabecera	57338	42	1303
Rural	26235	535	49.03

Nota. La población la información actualizada la tiene el DANE, por favor hacer uso de la información del Dane, la del PBOT, está desactualizada.

4. ¿Cuántos habitantes tiene la ciudad?

Ver la información del DANE.

5. ¿Qué centros comerciales tiene la ciudad? ¿Hay zonas comerciales, cuáles son sus nombres?

La información comercial se puede solicitar en industria y comercio de la Secretaría de Hacienda.

6. ¿Cuáles son las principales vías de la ciudad?

## 2.8.2 CLASIFICACION VIAL

En la clasificación vial actual es posible distinguir los diferentes tipos de vías según su funcionalidad que fueron desarrolladas en el acuerdo 024 de 1995, por medio del cual se adopta el estatuto de usos del suelo y normas urbanísticas y en el acuerdo 034 de octubre de 1996 por medio del cual se modifica el plan vial para el municipio de Jamundí.

Para efectos del presente diagnóstico el sistema vial del municipio de Jamundí se clasificará de acuerdo al plan vial, acuerdo 034, así:

<sup>1</sup> Población total proyectada para 1999



REPÚBLICA DE COLOMBIA  
DEPARTAMENTO DEL VALLE DEL CAUCA  
MUNICIPIO DE JAMUNDÍ  
SECRETARIA DE PLANEACION



*Sistema de corredores intermunicipales.*

*Sistema urbano y suburbano.*

- Vías arterias principales
- Vías arterias secundarias
- Vías colectoras
- Vías paisajísticas
- Vías locales

*Sistema de integración rural.* (Este punto se desarrollará en el capítulo 2.4 en Aspectos Generales del Componente Rural).

*Infraestructuras ferroviarias.*

### 2.8.2.1 SISTEMA DE CORREDORES INTERMUNICIPALES

El sistema de corredor INTERMUNICIPAL corresponde a las vías de enlace interregional dentro del municipio.

Las vías que conforman el sistema vial urbano son las siguientes.

- Corredor Cali – Jamundí carretera panamericana.
- Avenida cañas gordas.



PLAN VIAL Y DE TRANSPORTE  
MUNICIPIO DE JAMUNDÍ  
VIAS INTERMUNICIPALES

**Teléfono:** (57)+2 51616166/5190969 Ext. 1022 - **Correo electrónico:** planeacion@jamundi.gov.co

**Dirección:** Calle 10 Cra. 10 Esquina



REPÚBLICA DE COLOMBIA  
DEPARTAMENTO DEL VALLE DEL CAUCA  
MUNICIPIO DE JAMUNDI  
SECRETARIA DE PLANEACION



## 2.8.2.2 SISTEMA URBANO Y SUBURBANO.

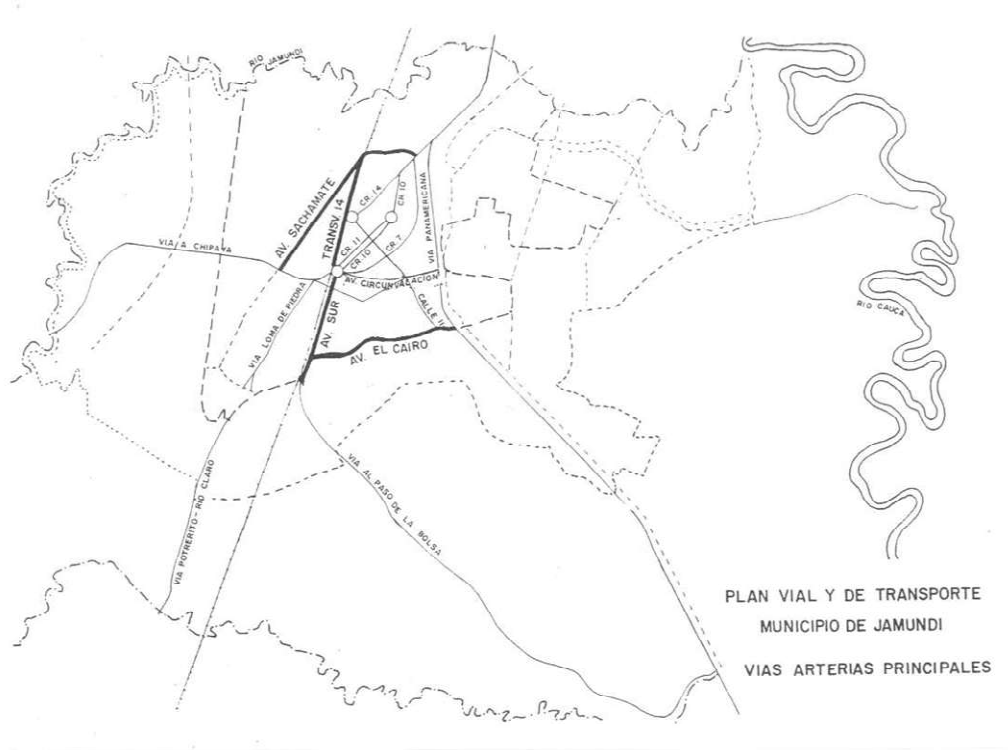
### 2.8.2.2.1 VIAS ARTERIAS

Son las que conforman la red vial básica primordial de la ciudad, y por tanto son determinantes de la estructura y forma urbana, el tráfico que canalizan corresponde fundamentalmente a desplazamientos entre sectores urbano y suburbano distantes. Las vías que lo conforman son las siguientes:

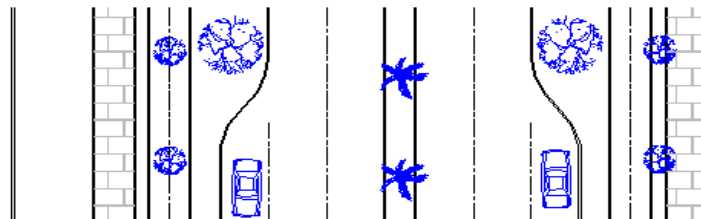
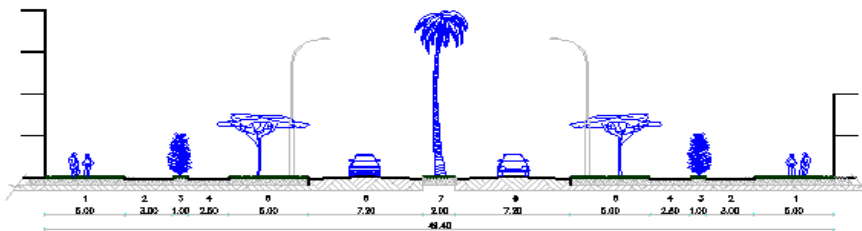
- Avenida Sachamate
- Avenida Circunvalación
- Avenida el Cairo
- Transversal 14
- Avenida sur.



REPÚBLICA DE COLOMBIA  
 DEPARTAMENTO DEL VALLE DEL CAUCA  
 MUNICIPIO DE JAMUNDI  
 SECRETARIA DE PLANEACION



PLAN VIAL Y DE TRANSPORTE  
 MUNICIPIO DE JAMUNDI  
 VIAS ARTERIAS PRINCIPALES



1	ANTEJARDIN
2	ANDEN
3	ZONA VERDE
4	CICLO VIA
5	ZONA DE PROTECCION
6	CALZADA PRINCIPAL
7	SEPARADOR

*Perfil Vía arteria*

Teléfono: (57)+2 51616166/5190969 Ext. 1022 - Correo electrónico: planeacion@jamundi.gov.co

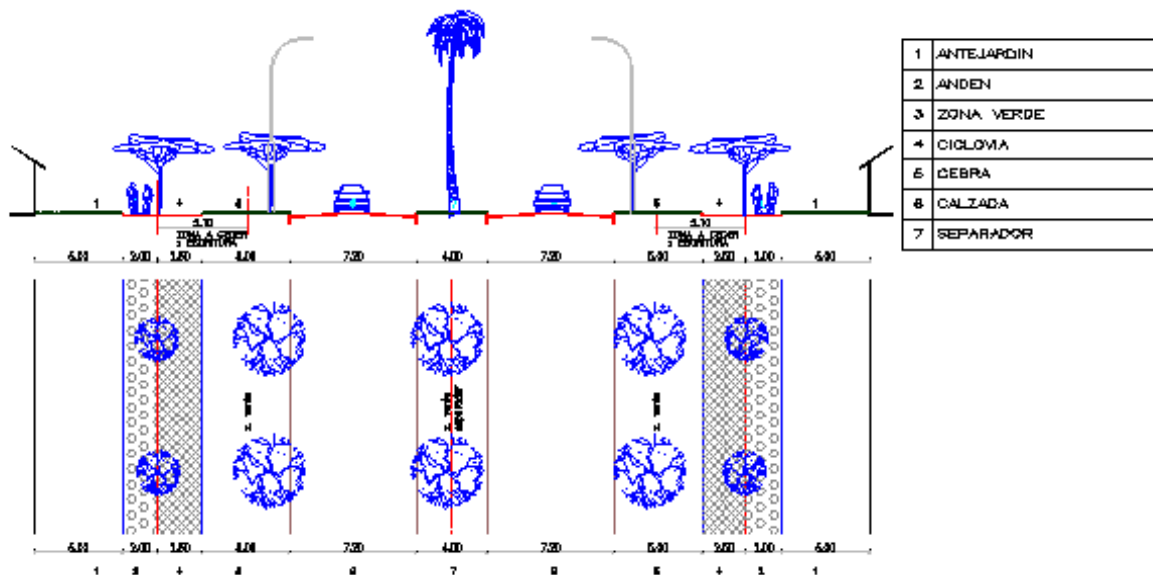
Dirección: Calle 10 Cra. 10 Esquina



### 2.8.2.2 VIAS ARTERIAS SECUNDARIAS

Permiten un alto porcentaje de vehículos convencionales de transporte con baja velocidad de operación y amplia rotación de demanda. Actúan principalmente como ejes distribuidores de tráfico. Las vías que conforman el sistema son:

- Carrera 10 entre glorieta de bomberos y Av. Panamericana.



*Perfil Vía arteria*



REPÚBLICA DE COLOMBIA  
DEPARTAMENTO DEL VALLE DEL CAUCA  
MUNICIPIO DE JAMUNDÍ  
SECRETARIA DE PLANEACION



### 2.8.2.2.3 VIAS COLECTORAS

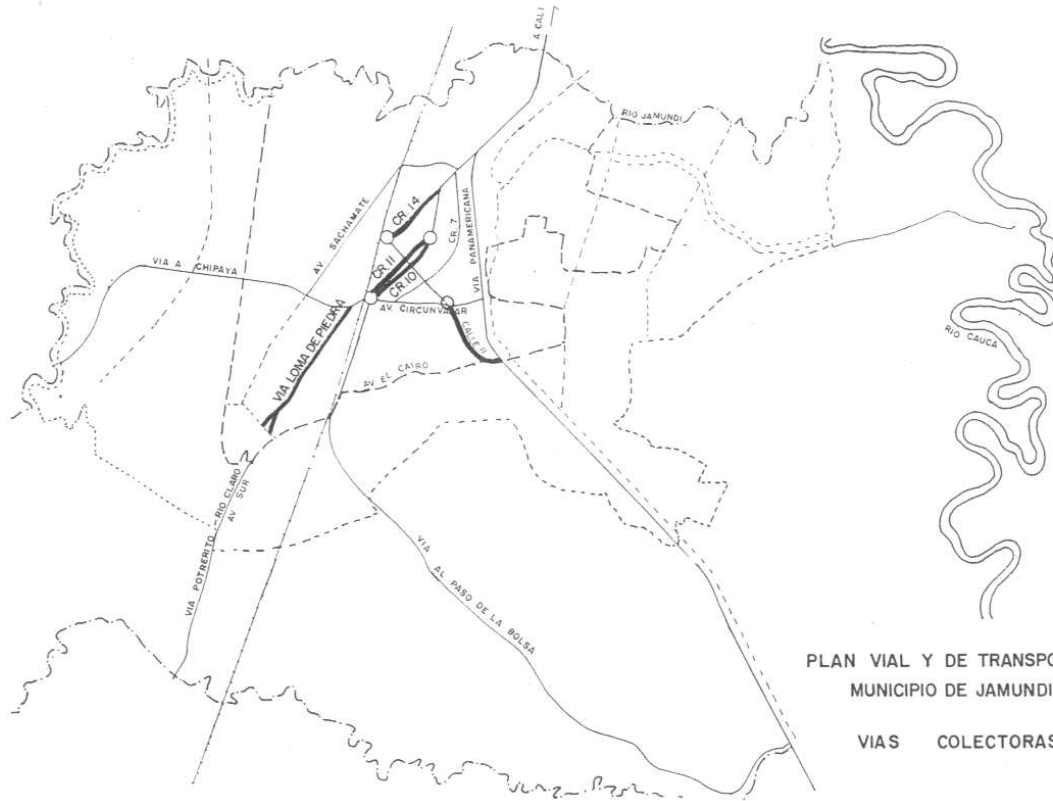
Es el conjunto de vías urbanas que penetran a sectores urbanos distribuyendo el tránsito por las vías locales al interior de los barrios. Son utilizadas para operaciones del sistema de transporte público colectivo a escala local. Las vías que conforman este sistema son:

- Avenida 3 de julio carrera 14
- Avenida Loma de piedra
- Calle 11
- Carrera 11 entre glorieta de los bomberos y glorieta del Hospital.
- Carrera 10 entre glorieta de los bomberos y glorieta del Hospital.

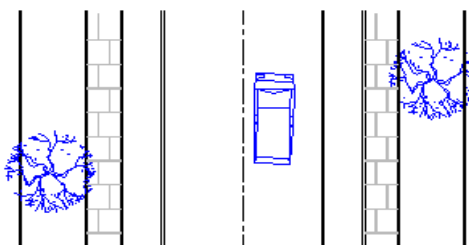
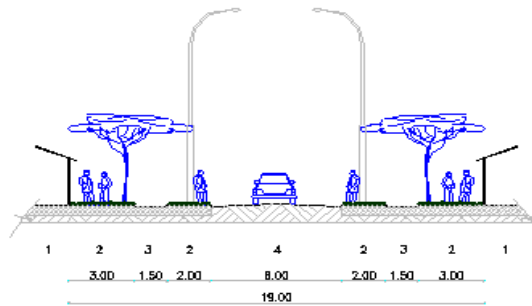




REPÚBLICA DE COLOMBIA  
 DEPARTAMENTO DEL VALLE DEL CAUCA  
 MUNICIPIO DE JAMUNDÍ  
 SECRETARIA DE PLANEACION



PLAN VIAL Y DE TRANSPORTE  
 MUNICIPIO DE JAMUNDÍ  
 VIAS COLECTORAS



1	FARAMENTO
2	ZONA VERDE
3	ANDEN
4	CALZADA

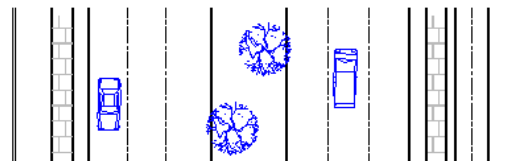
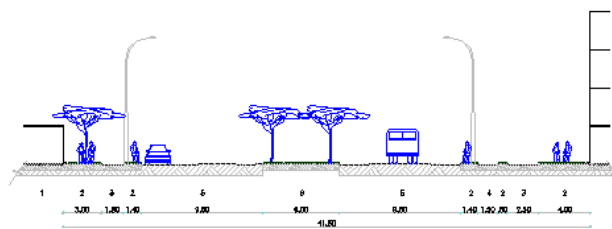
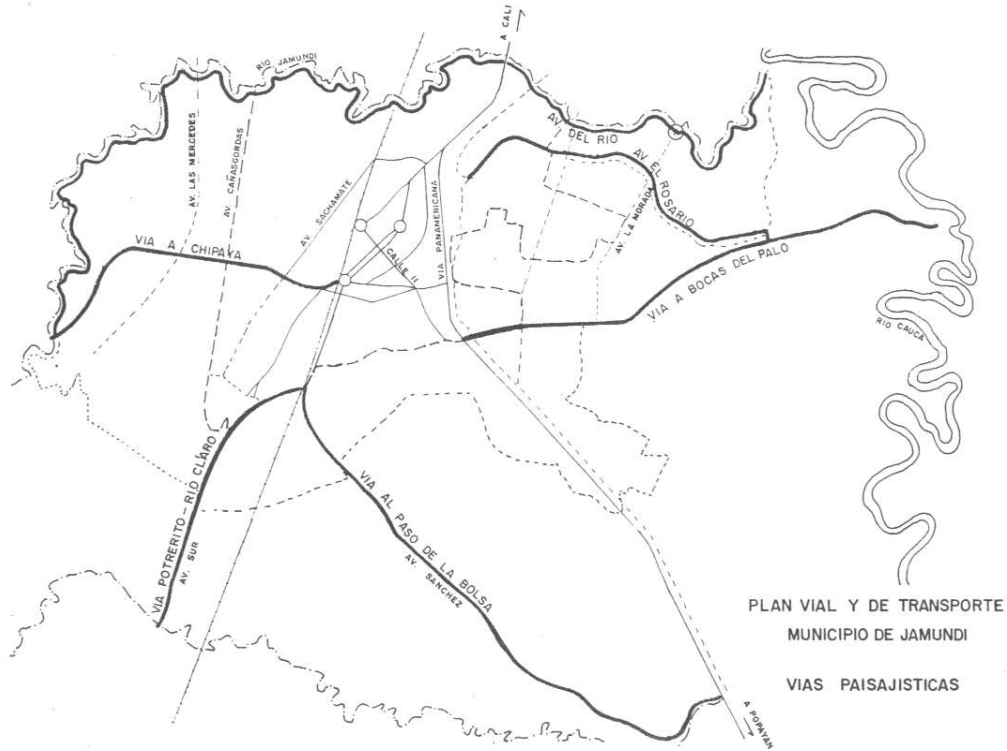
Perfil Vía Colectora



REPÚBLICA DE COLOMBIA  
 DEPARTAMENTO DEL VALLE DEL CAUCA  
 MUNICIPIO DE JAMUNDÍ  
 SECRETARIA DE PLANEACION



- Vía Bocas del palo.



1	PARAMENTO
2	ZONA VERDE
3	ANDEN
4	CICLO VIA
5	CALEADA PRINCIPAL
6	SEPARADOR

**Perfil Vía**

**VIAS VAS LOCALES**

**Teléfono:** (57)+2 51616166/5190969 Ext. 1022 - **Correo electrónico:** planeacion@jamundi.gov.co

**Dirección:** Calle 10 Cra. 10 Esquina



**REPÚBLICA DE COLOMBIA  
DEPARTAMENTO DEL VALLE DEL CAUCA  
MUNICIPIO DE JAMUNDI  
SECRETARIA DE PLANEACION**



Tienen como función principal el acceso directo a la propiedad individual, soportan fundamentalmente el tráfico de vehículos particulares livianos y permiten el estacionamiento en la vía.

POR FAVOR Responder estas preguntas al correo de la oficina de comunicaciones. [comunicaciones@jamundi.gov.co](mailto:comunicaciones@jamundi.gov.co)

¡Muchas gracias!